

Aut. zur 1/1 15
0 1428183. Mann



Stadt Miltenberg

Bebauungsplan: „Burgweg zwischen Ringstraße und Walldürner Straße“






M = 1 : 1000

Zeichenerklärung:

A) Für die Festsetzung:


-  Grenze des Geltungsbereichs
-  Öffentliche Verkehrsfläche

B) Für die Hinweise:

-  Bestehende Grundstücksgrenzen
- BSP 12/3  Flurstücksnummern
-  Vorhandene Wohngebäude
-  Vorhandene Nebengebäude
-  Vorhandene öffentliche Verkehrsfläche

Ausgearbeitet:

Stadtbauamt Miltenberg



M. Müller

Miltenberg, den 23. Sept. 1971

Stadtbauamt

Der Bebauungsplanentwurf hat gem. § 2 Abs. 6 BBauG. vom 25.10.1971 bis 25.11.1971 öffentlich ausgestellt.



M. Müller

Miltenberg, den 29.11.1971

Bürgermeister

Der Stadtrat hat den Bebauungsplan vom 23. Sept. 1971 gem. § 10 BBauG. am 29.12.1971 als Satzung beschlossen.



M. Müller

Miltenberg, den 21.12.1971

Bürgermeister

Genehmigungsvermerk:

Mit / Ohne Auflagen genehmigt
gemäß § 11 BBauG mit RB vom
14. April 1977 Nr. 420-925 & 13/72
Würzburg, den 14. April 1977
Regierung von Unterfranken



M. Müller

Der genehmigte Bebauungsplan ist gem. § 12 BBauG ab 26.4.1977 bis 29.4.1977 öffentlich ausgelegt worden. Die Genehmigung und Auslegung ist am 29.4.1977 bekanntgemacht worden. Damit ist der Plan gem. § 12 BBauG am 29.4.1977 rechtsverbindlich geworden.



M. Müller

Miltenberg, den 29.5.1982

Bürgermeister

